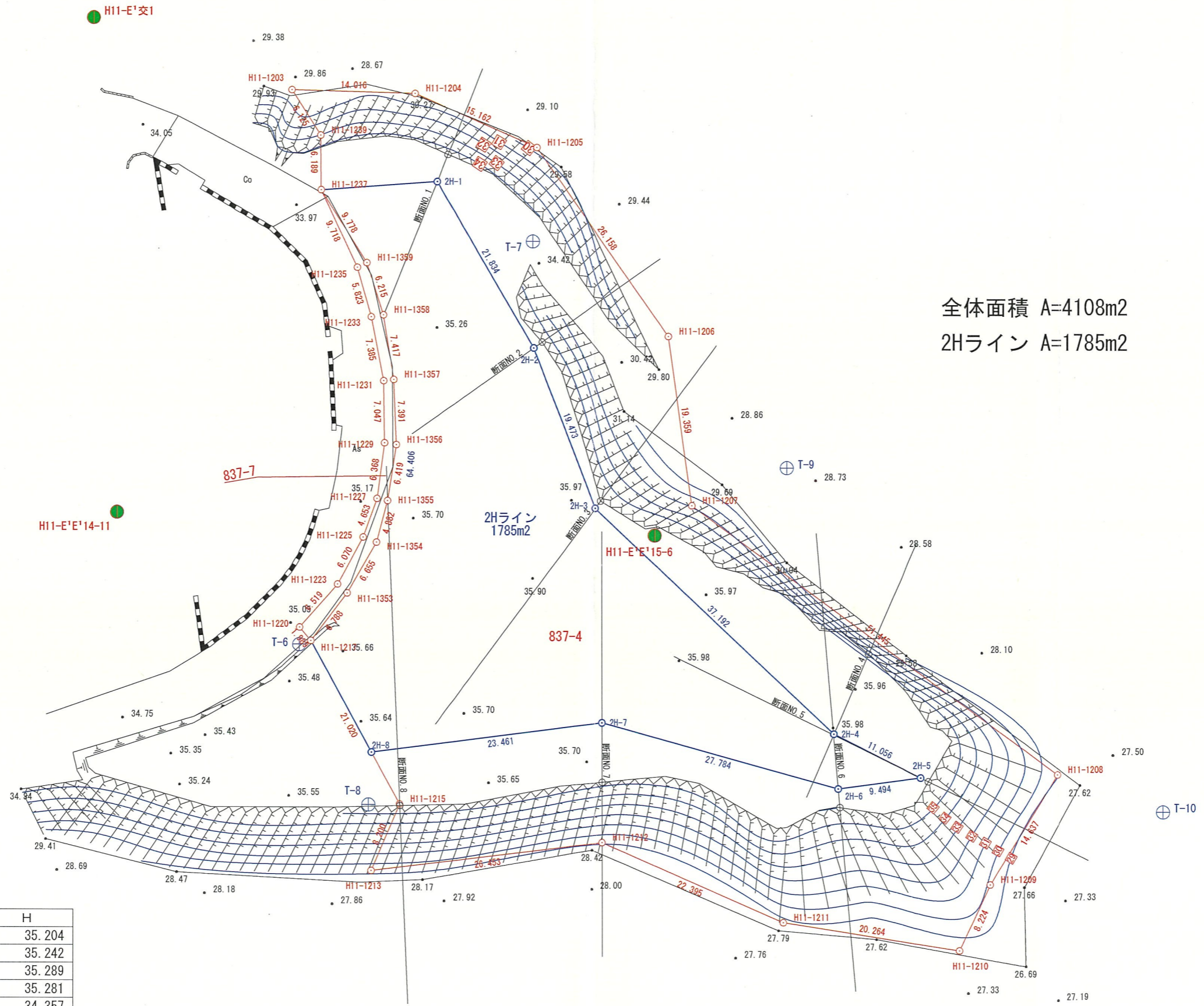
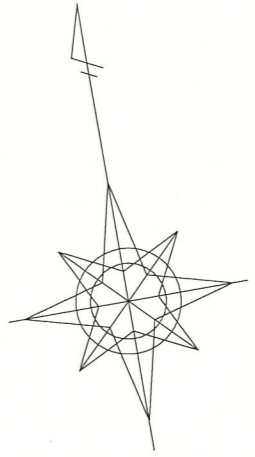


(座標値種別：図上測定)



請求部分	所在	大島郡伊仙町大字喜念字下ムテナウ				地番	837番4		
出力縮	1/1000	精度分	乙一	座標系 番号又は 記号	I	分類	地図(法第14条第1項)	種類	地籍図
作成年月日	平成13年2月	付年月日 (原図)	平成13年6月21日	補記事項					

# 平面図 S = 1 : 500



全体面積 A=4108m2  
2Hライン A=1785m2

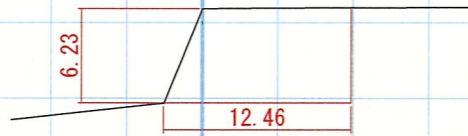
基準点一覧表

測点	X	Y	H
H11-E'E'14-10	-588414.699	-49485.687	35.204
H11-E'E'14-11	-588387.361	-49448.927	35.242
H11-E'E'交1	-588331.603	-49441.969	35.289
T-6	-588405.674	-49431.153	35.281
T-7	-588365.293	-49397.128	34.357
T-8	-588424.868	-49426.536	35.596
T-9	-588395.551	-49373.077	28.972
T-10	-588441.303	-49337.797	28.665

横断図 S=1:500

NO. 4

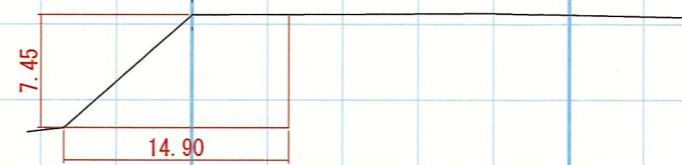
GH=35.91  
FH=



DL=25.0

NO. 8

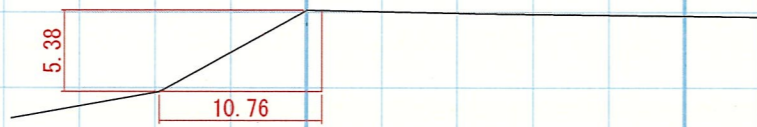
GH=35.62  
FH=



DL=25.0

NO. 3

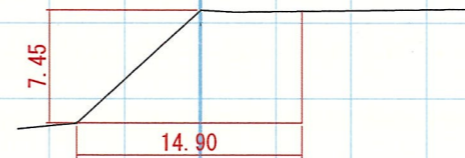
GH=36.11  
FH=



DL=25.0

NO. 7

GH=35.83  
FH=



DL=25.0

NO. 2

GH=35.73  
FH=



DL=25.0

NO. 6

GH=36.07  
FH=



DL=25.0

NO. 1

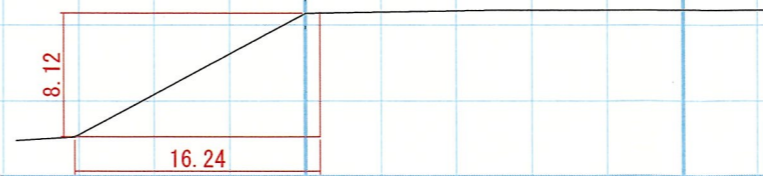
GH=34.14  
FH=



DL=25.0

NO. 5

GH=35.75  
FH=



DL=25.0